

0 50 100 m

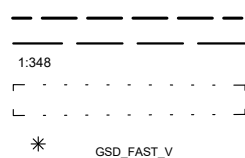
SKALA 1:1000 (vid format A3)

**ARBETSMATERIAL GRUNDKARTA ÖVER
Forsbacken 1
i Torsby kommun, Värmlands län**

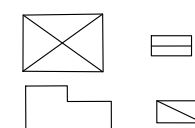
Upprättad 2019-XX-XX av Tekniska avdelningen Torsby kommun
genom fältkontrollmätning och komplettering av:
Maria Henriksson, GIS-ingenjör
Lennart Pewe, mätningenjör

BETECKNINGAR

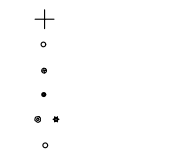
Fastighetsgränser mm



Byggnader



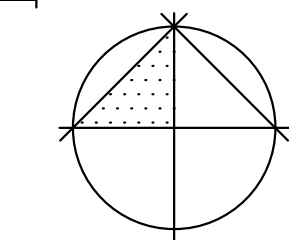
Punkter




Kvarters/traktgräns
Fastighetsgräns
Fastighetsbeteckning
Gräns för servitut, ledningsrätt
Punkt för servitut

Bostads- resp. uthus
karterat efter takkonturen
Byggnad resp. komplementbyggnad
karterad efter takkonturen

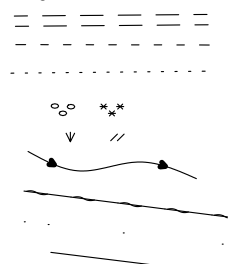
Koordinatkruss
Polygonpunkt
Belysningsstolpe
Gränspunkt
Löv- resp. barrträd
Flaggstång



Höjdförhållanden



Övrigt



Skala 1:1000

Koordinatsystem i plan: SWEREF 99 13 30
Koordinatsystem i höjd: RH2000

Höjdpunkt inmätt med GNSS

Nivåkurvor

Körbana, kantlinje

Stig

Ägoslagsgräns

Löv- resp. barrskog

Äng- resp. åkermark

Dike/bäck


Häck

Staket

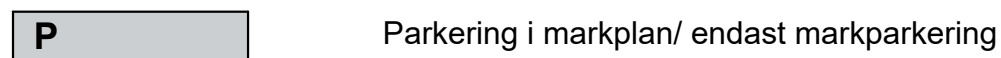
Brygga

PLANBESTÄMMELSER

GRÄNSER



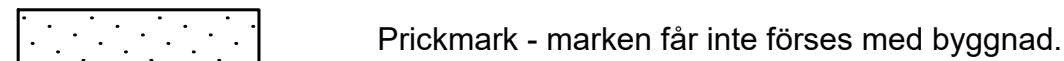
ANVÄNDNING AV KVARTERSMARK



4 kap 5 § punkt 3, 11 §
punkt 2 och 30 § PBL

EGENSKAPSBESTÄMMELSER FÖR KVARTERSMARK

Begränsning av markens utnyttjande



4 kap 11 § punkt 1, 16 § punkt
och 30 § PBL

Administrativa bestämmelser

4 kap. 5 § punkt 2, 6-7 §§,
8 § punkt 2, 14, 15, 17, 18 PBL

Genomförandetid

Genomförandetiden är 5 år från det datum
detaljplanen vinner laga kraft

Planavgift

Planavgift tas inte ut vid bygg- och marklovsprövning.

Upphävande av strandskydd

a₁ Strandskyddet är upphävt inom
kvartersmark. Området avgränsas
med administrativ gräns

SAMRÅDSHANDLING 2019-06-12

DETALJPLAN FÖR FORSBACKEN PARKERING

TORSBY KOMMUN VÄRMLANDS LÄN

Torbjörn Almroth arkitekt