









FÖRDJUPAD
ÖVERSIKTSPLAN FÖR
RANSBY
TORSBY KOMMUN

GÄLLANDE PLANER, BESTÄMMELSER
OCH RIKSINTRESSEN

KARTA 1

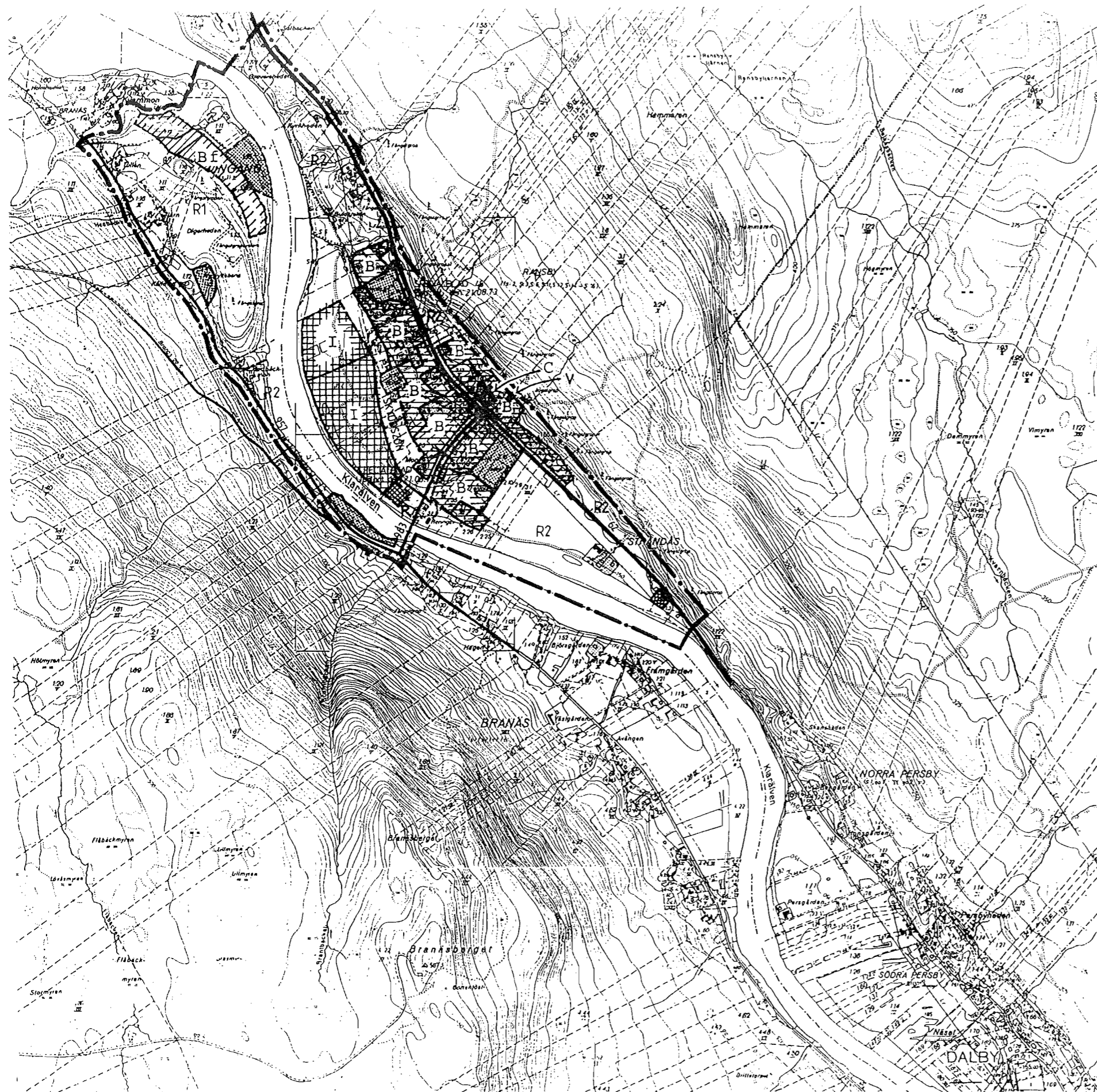
-  PLANOMRÅDESGRÄNS
-  DETALJPLANLAGT OMRÅDE
-  STRANDSKYDD ENL. 15 § NVL
-  LANDSKAPSSKYDD ENL. 19 § NVL OMRÅDET
UTGÖR AVEN RIKSINTRESSE FÖR FRILUFTSLIV.
-  SKYDDOMRÅDE FÖR VATTENTÄKT
-  OMRÅDE AV RIKSINTRESSE FÖR NATURVÅRD
SOM SÄRSKILT UTVALTS SOM SKYDDSVART




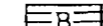
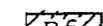

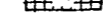



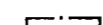
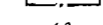


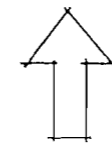
FÖRDJUPAD
ÖVERSIKTSPLAN FÖR
RANSBY
TORSBY KOMMUN

MARKANVÄNDNING

KARTA 3



-  PLANOMRÅDESGRÄNS
-  NUVARANDE MARKANVÄNDNING
-  FÖRESLAGEN MARKANVÄNDNING
-  BOSTÄDER
-  FRITIDSHUS
-  VERKSAMHETER
-  SERVICE
-  FRITID
-  RENINGSVERK (R), VATTENVERK (V)
-  OMRÅDE MED SÄRSKILDA REKOMMENDATIONER
-  RIKSVÄG
-  LÄNSVÄG









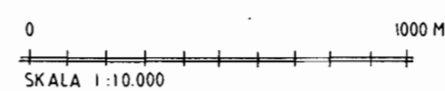
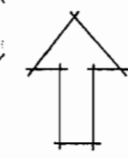
0 1000 M
SKALA 1:10000

FÖRDJUPAD
ÖVERSIKTSPLAN FÖR
RANSBY
TORSBY KOMMUN

RESTRIKTIONER

KARTA 2

-  PLANOMRÅDESGRÄNS
-  OMRÅDE MED GRUSIGT-GROVSANDIGT ISÄLVSMATERIAL. RADONPROBLEM KAN FÖREKOMMA P.G.A. DESSA JORDARTERS HÖGA GENOMSLÄPPLIGHET
-  OMRÅDE INOM VILKET MARKENS STABILITET UNDERSÖKTS:
- GEOTEKNISKA BETINGELSER FÖR SPONTANA RAS OCH SKRED
- LITEN SANNOLIKHET FÖR SPONTANA RAS OCH SKRED
-  - FASTMARK
-  SKJUTBANA
-  KRAFTLEDNING



K-KONSULT JUNI 1991